

PUG

comuna :
localitatea :

PLAN URBANISTIC
GENERAL
HERECLEAN
BOCSITA

REGLEMENTARI URBANISTICE



LEGENDA

● LIMITE

- LIMITA INTRAVILANULUI PROPUȘ
- LIMITA TERENULUI ADMINISTRATIV AL COMUNEI
- LIMITA ZONEI CENTRALE

● ZONIFICARE FUNCTIONALA

- ZONA PENTRU LOCUINTE-REGIM MIC-MEDIU DE INALTIME
 - ZONA INSTITUTII PUBLICE SI SERVICII
 - ZONA UNITATI INDUSTRIALE/DEPOZITARE
 - ZONA UNITATI AGRICOLE
 - SPATII PLANTATE, AGREMENT, SPORT
 - TERENURI AGRICOLE IN INTRAVILAN
 - ZONA GOSPODARIE COMUNALA, CIMITIRE
 - ZONA CONSTRUCTII AFERENTE LUCRARILOR TEHNICO-EDILITARE
 - ZONA OBIECTIVE CU VALOARE DE PATRIMONIU
 - ZONA CU DESTINATIE SPECIALA
 - ZONA CAI DE COMUNICATIE RUTIERA SI AMENAJARI AFERENTE
 - ZONA CAI DE COMUNICATIE FERROVIARA SI AMENAJARI AFERENTE
 - APE
 - TERENURI FORESTIERE
 - TERENURI CE NECESITA MASURI DE PROTECTIE (INUNDATII, ALUNECARI)
 - TERENURI NEPRODUCTIVE
- denumire
- DN
 - DJ
 - DC
 - DRUMURI COMUNALE
 - STRAZI CU IMBRACAMINTE DEFINITIVA
 - TRASEE PIETONALE
 - STRAZI PROPUȘE

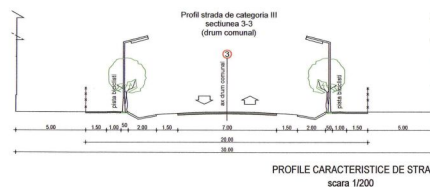
● REGLEMENTARI

ZONE NECESAR A FI PROTEJATE :

- ZONE PROTEJATE PE BAZA NORMATELOR SANITARE
- ZONE PROTEJATE FATA DE CONSTRUCTII SI CULOARE TEHNICE

- SIT ARHEOLOGIC SI ZONA DE PROTECTIE FATA DE OBIECTIVELE CU VALOARE DE PATRIMONIU

- INTERDICTIE DEFINITIVA DE CONSTRUIE
- INTERDICTIE TEMPORARA DE CONSTRUIE PANA LA INTOCMIRE PUZ (vezi plansa U05 - Unitati teritoriale de referinta)
- PUNCT DE COLECTARE SELECTIVA A DESEURILOR



PROFILI CARACTERISTICE DE STRAZI
scara 1/200

LOCALITATEA BOCSITA

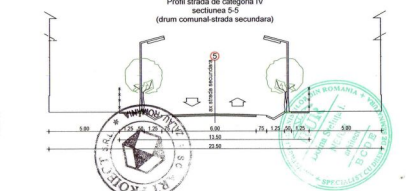
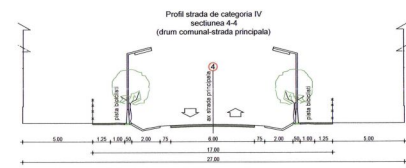
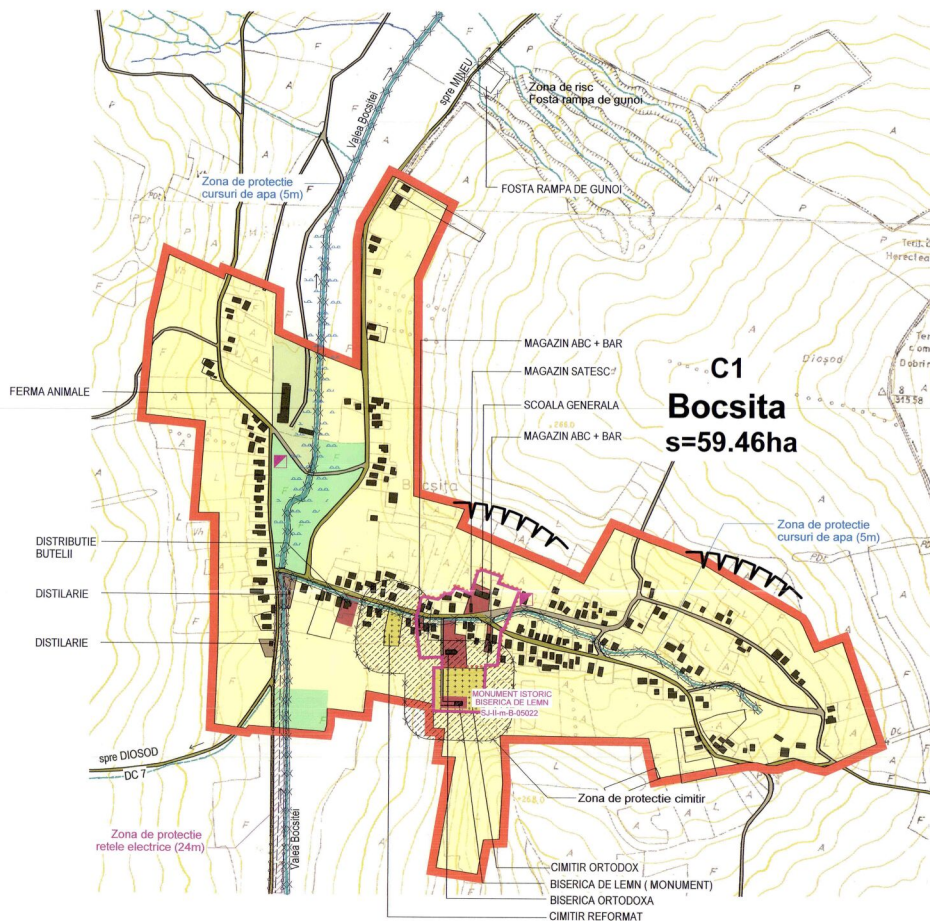
BILANT TERITORIAL PE CATEGORII DE FOLOSINTA PENTRU TERENURILE DIN INTRAVILAN

ZONE FUNCTIONALE	EXISTENT		PROPUS	
	SUPRAFATA (ha)	PROCENT % din total intravilan	SUPRAFATA (ha)	PROCENT % din total intravilan
LOCUINTE SI FUNCTIUNI COMPLEMENTARE	28.55	72.93	50.06	83.93
UNITATI INDUSTRIALE SI DEPOZITE	0.06	0.15	0.25	0.42
UNITATI AGRO-ZOOTEHNICE	0.85	2.17	0.83	1.39
INSTITUTII SI SERVICII DE INTERES PUBLIC	0.42	1.07	0.83	1.39
CAI DE COMUNICATIE SI TRANSPORT				
RUTIER din care :	3.22	8.23	3.22	5.40
Drumuri judetene				
Drumuri comunale			2.01	3.37
Strazi			1.21	2.03
SPATII VERZI, SPORT, AGREMENT, PROTECTIE	4.85	12.38	3.11	5.22
CONSTRUCTII TEHNICO-EDILITARE	-	-	-	-
GOSPODARIE COMUNALA, CIMITIRE	0.85	2.17	0.82	1.37
DESTINATIE SPECIALA	-	-	-	-
APE + TERENURI LIBERE	0.35	0.90	0.52	0.88
PADURI	-	-	-	-
TERENURI NEPRODUCTIVE	-	-	-	-
TOTAL INTRAVILAN	39.15	100,00	59.64	100,00

LOCALITATEA BOCSITA

BILANT AL TERITORIULUI INTRAVILAN PROPUȘ PE TRUPURI

SIMBOL TRUP	DENUMIRE TRUP	SUPRAFATA (ha)
C1	Localitatea Bocsita	59.64
	TOTAL	59.64



Expert protejare monumente istorice		dr. arh. Adriana Matei	
 str. Parcului nr.4 tel./fax: 0250 662004-mobil: 0744165317		Denumirea proiectului: PLAN URBANISTIC GENERAL al comunei HERECLEAN - jud. Salaj	
		Amplasament: judetul Salaj, comuna HERECLEAN	
Beneficiar:		Primaria comunei Hereclean	
Faza de pr.:		PUG	
Calitatea	Numele	Semnatura	Scara:
Sef proiect	arh. Doina Nejur		1/5000
Proiectat	arh. Mircea Nejur		Denumire proiect: PLAN URBANISTIC GENERAL
Verificat	arh. Doina Nejur		Titlul planșei: REGLEMENTARI URBANISTICE LOCALITATEA BOCSITA
Data:		dec.2009	
Numarul planșei:		U10	